



# DZIENNIK URZĘDOWY

## WOJEWÓDZTWA ŁÓDZKIEGO

---

Łódź, dnia 16 września 2019 r.

Poz. 5069

### **OBWIESZCZENIE NR 17/2019 WOJEWODY ŁÓDZKIEGO**

z dnia 4 września 2019 r.

#### **o sprostowaniu błędu**

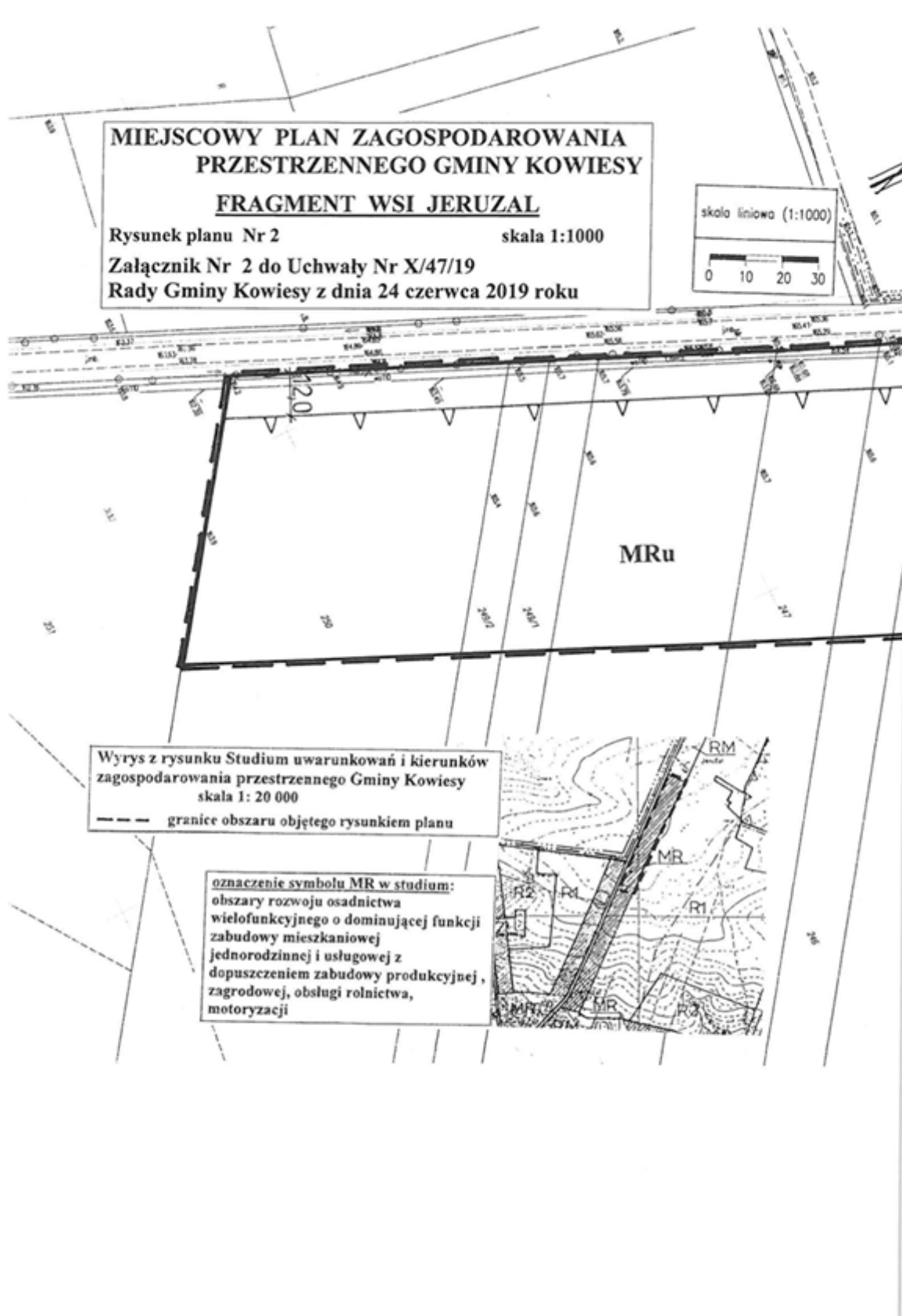
Na podstawie art. 17 ust. 4 ustawy z dnia 20 lipca 2000 r. o ogłaszaniu aktów normatywnych i niektórych innych aktów prawnych (t.j. Dz. U. z 2019 r. poz. 1461) obwieszcza się, że:

w uchwale nr X/47/19 Rady Gminy Kowiesy z dnia 24 czerwca 2019 r. w sprawie miejscowego planu zagospodarowania przestrzennego gminy Kowiesy, obejmującego fragment wsi Jeruzal (Dz. Urz. Woj. Łódz. poz. 4169), rysunek planu, stanowiący załącznik Nr 2 do uchwały powinien brzmieć jak załącznik do niniejszego obwieszczenia.

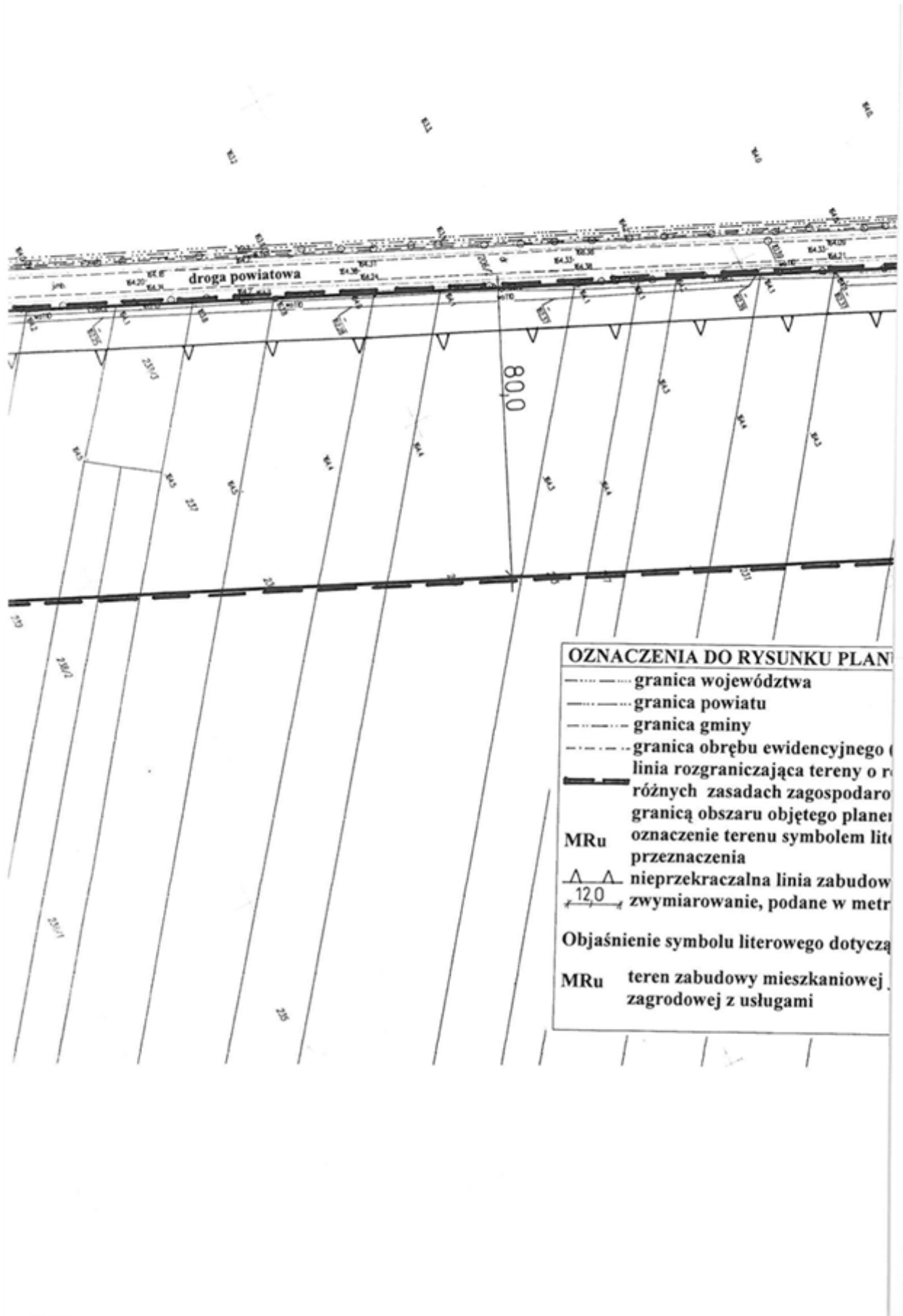
Wojewoda Łódzki

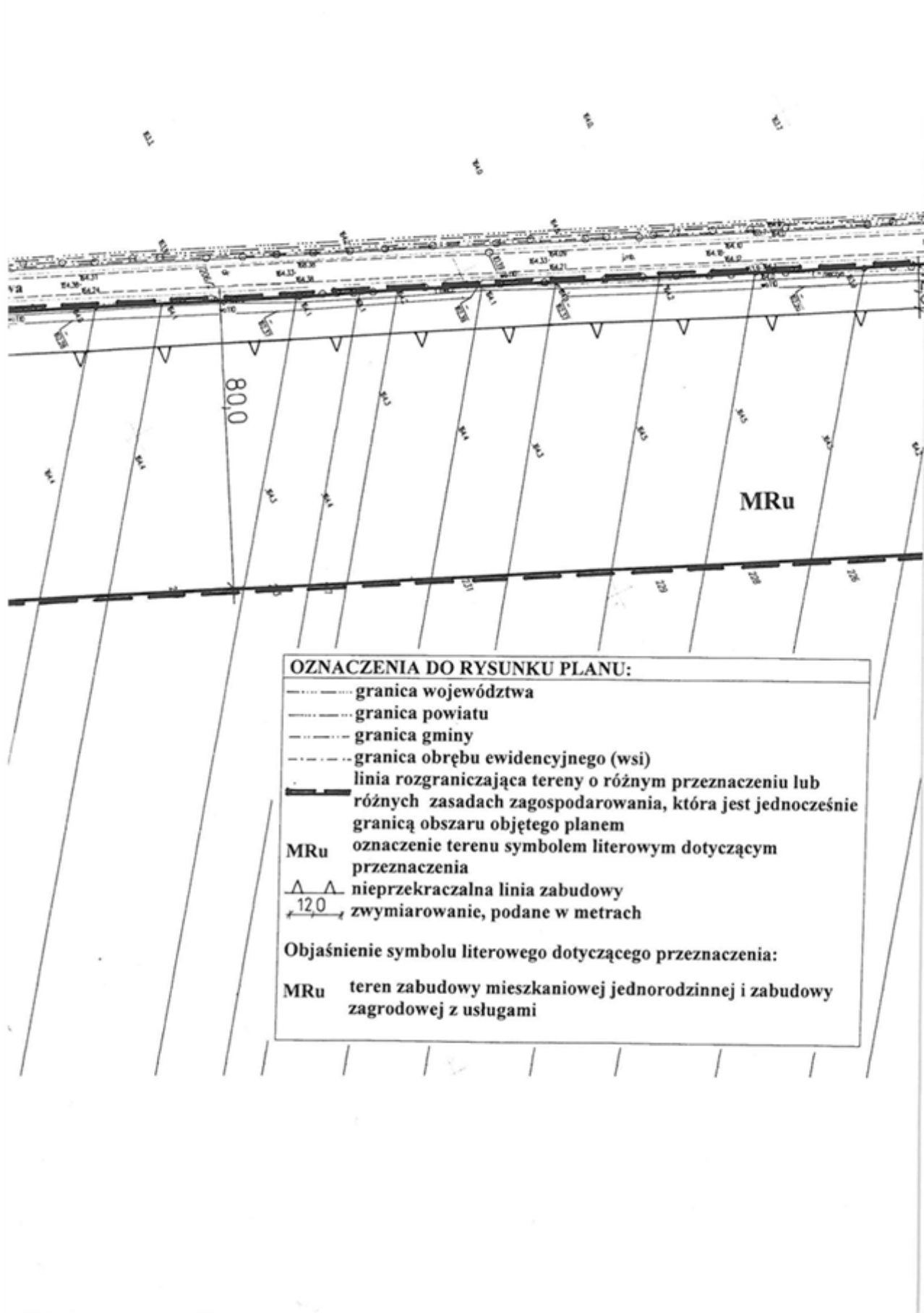
Zbigniew Rau

Załącznik do obwieszczenia Nr 17/2019  
Wojewody Łódzkiego  
z dnia 4 września 2019 r.







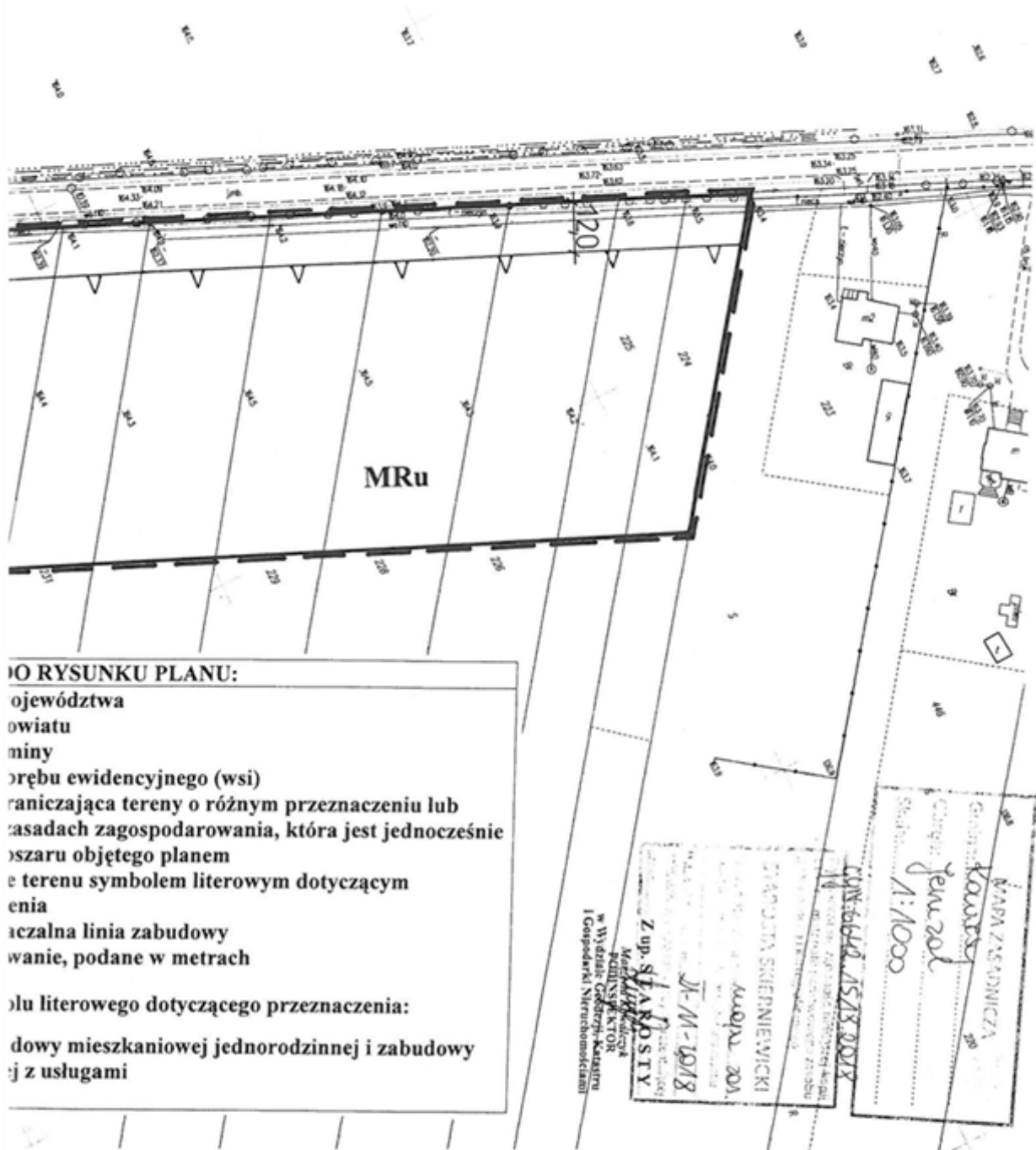


**OZNACZENIA DO RYSUNKU PLANU:**

- granica województwa
- granica powiatu
- granica gminy
- granica obrębu ewidencyjnego (wsi)
- linia rozgraniczająca tereny o różnym przeznaczeniu lub różnych zasadach zagospodarowania, która jest jednocześnie granicą obszaru objętego planem
- MRu oznaczenie terenu symbolem literowym dotyczącym przeznaczenia
- △ △ nieprzekraczalna linia zabudowy
- ↔ 120 ↔ wymiarowanie, podane w metrach

**Objaśnienie symbolu literowego dotyczącego przeznaczenia:**

MRu teren zabudowy mieszkaniowej jednorodzinnej i zabudowy zagrodowej z usługami



**OPIS RYSUNKU PLANU:**  
 województwa  
 powiatu  
 gminy  
 obręb ewidencyjny (wsi)  
 granicząca tereny o różnym przeznaczeniu lub  
 zasadach zagospodarowania, która jest jednocześnie  
 obszaru objętego planem  
 oznaczonego symbolem literowym dotyczącym  
 przeznaczenia terenu  
 graniczna linia zabudowy  
 podane w metrach

**Opis literowego dotyczącego przeznaczenia:**  
 zabudowa mieszkaniowej jednorodzinnej i zabudowy  
 usługowej z usługami

MAPA ZASADNICZA  
 KAWCZYK  
 Gmina Janów  
 Skala 1:1000  
 Czynności 15.12.2018  
 STANOWSKA SNIENIEWSKI  
 maj 2011  
 J. M. 19/18  
 Z up. STANOWSKY  
 w Wydziale Geodezji, Katastru  
 i Gospodarki Nieruchomościami