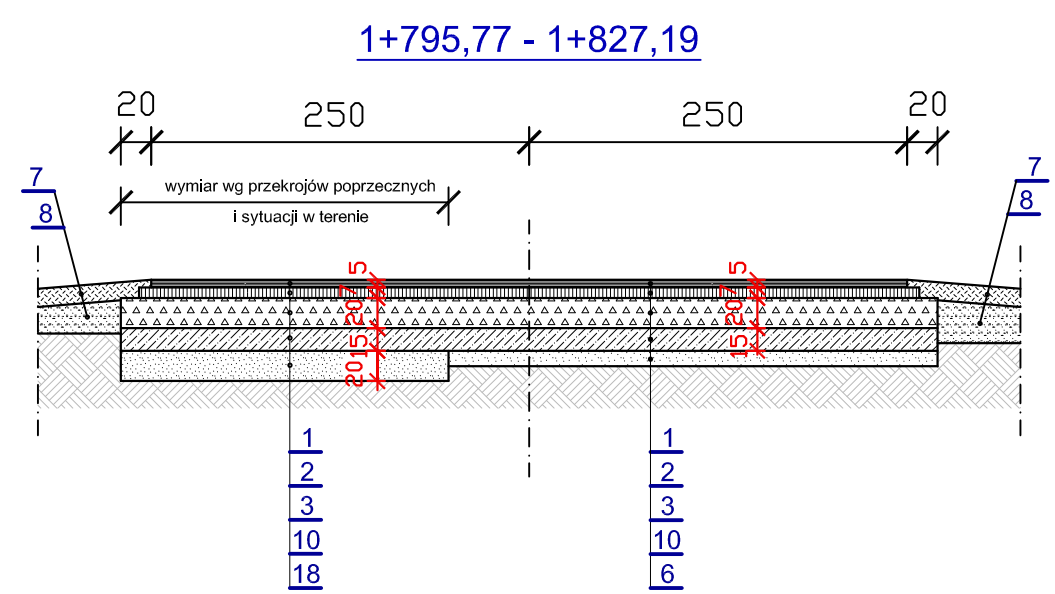
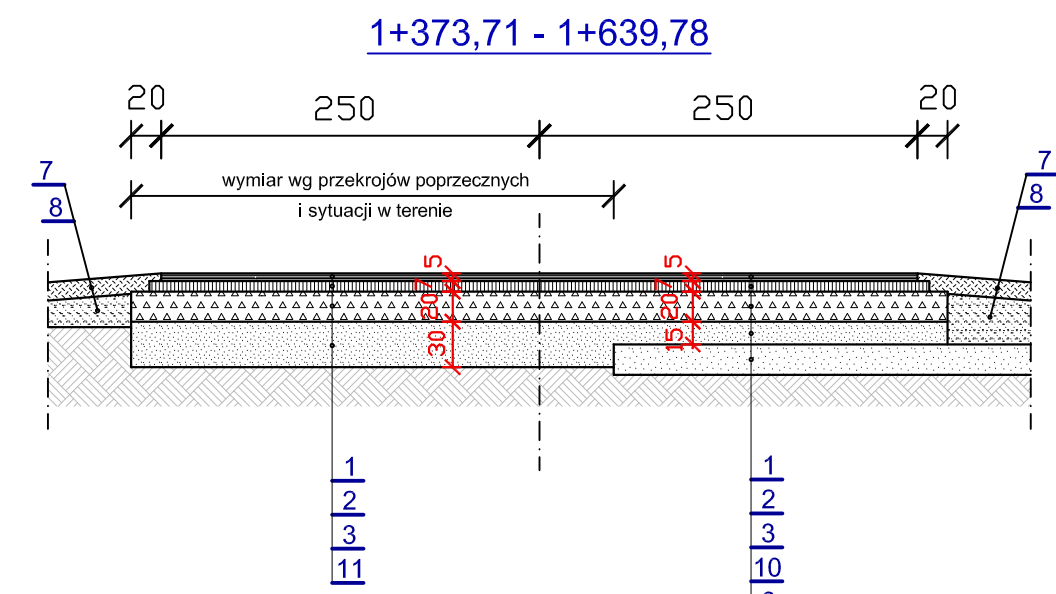

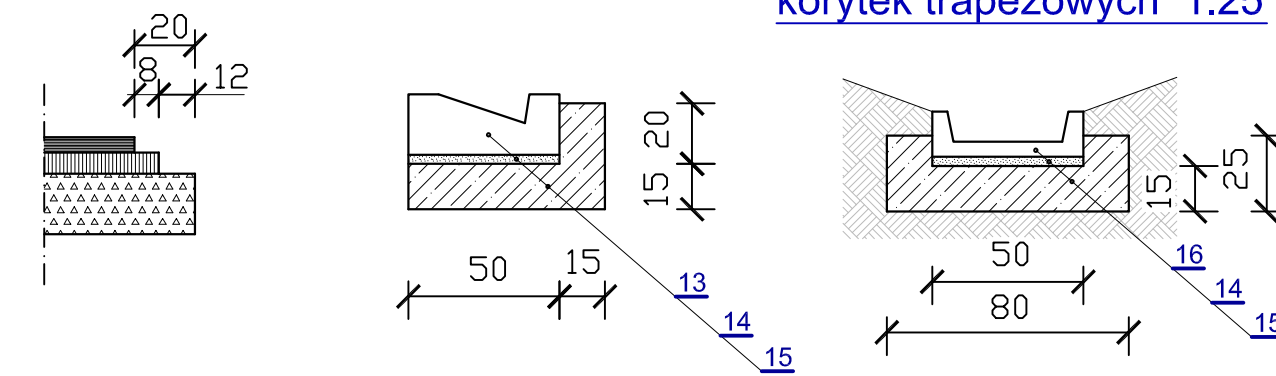


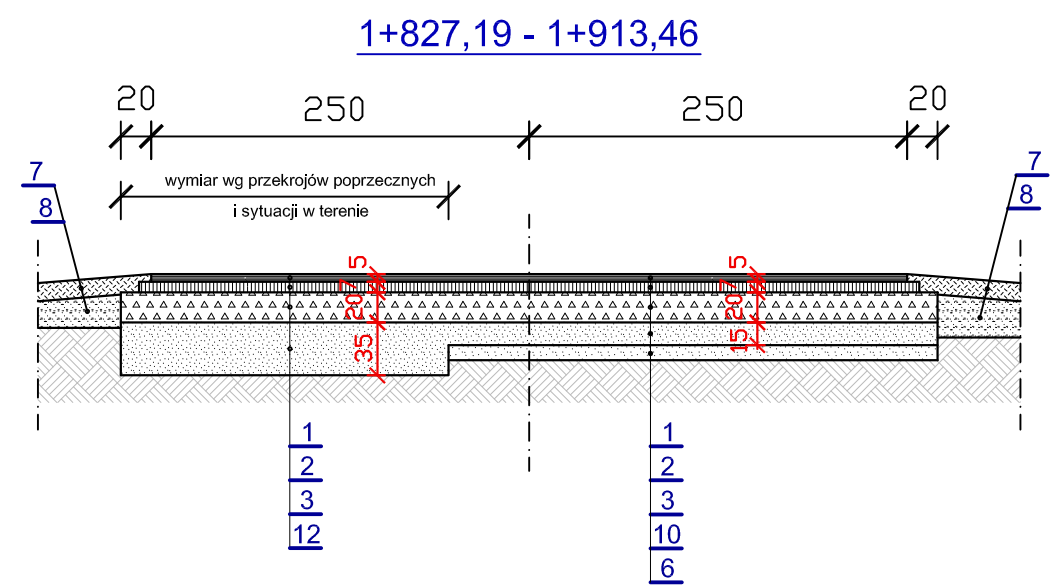
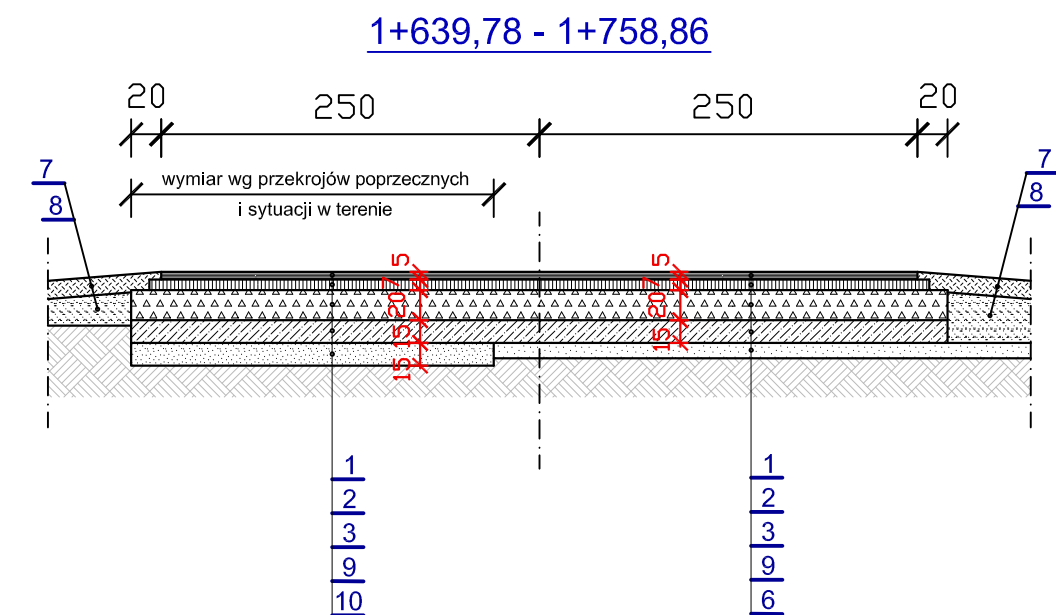
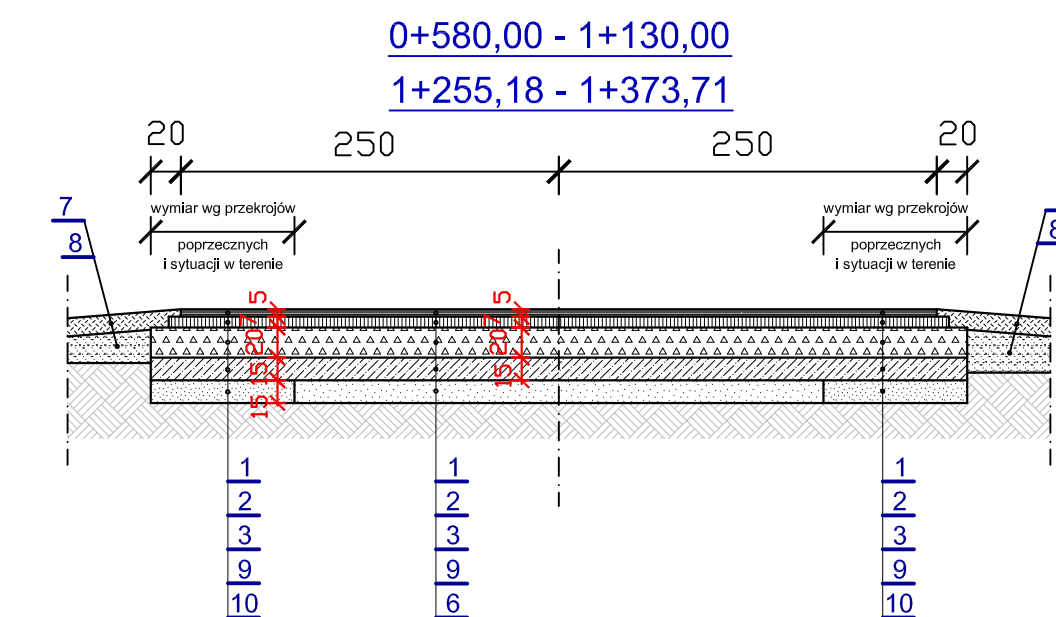
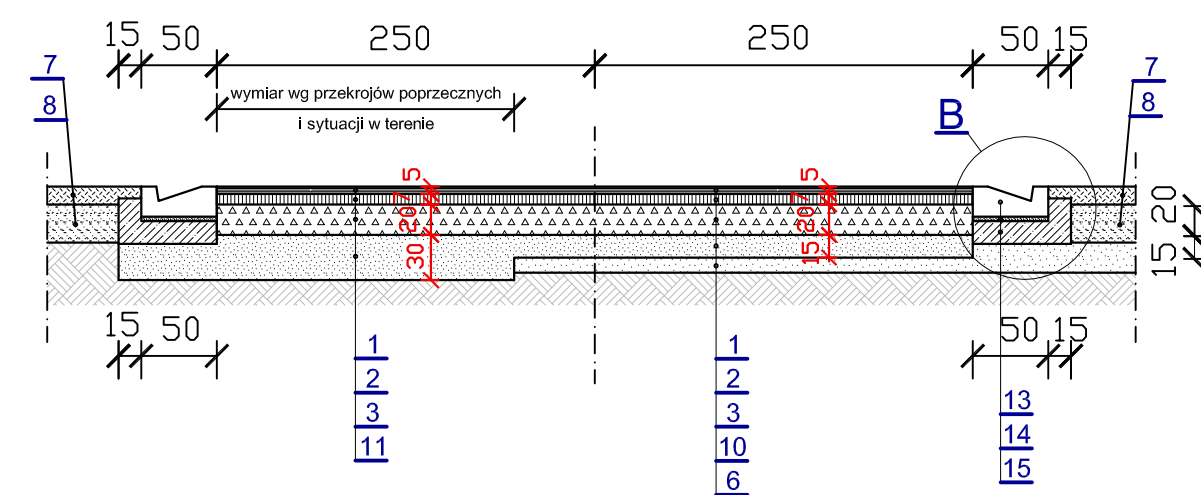
SZCZEGÓŁ A 1:25

SZCZEGÓŁ B 1:25

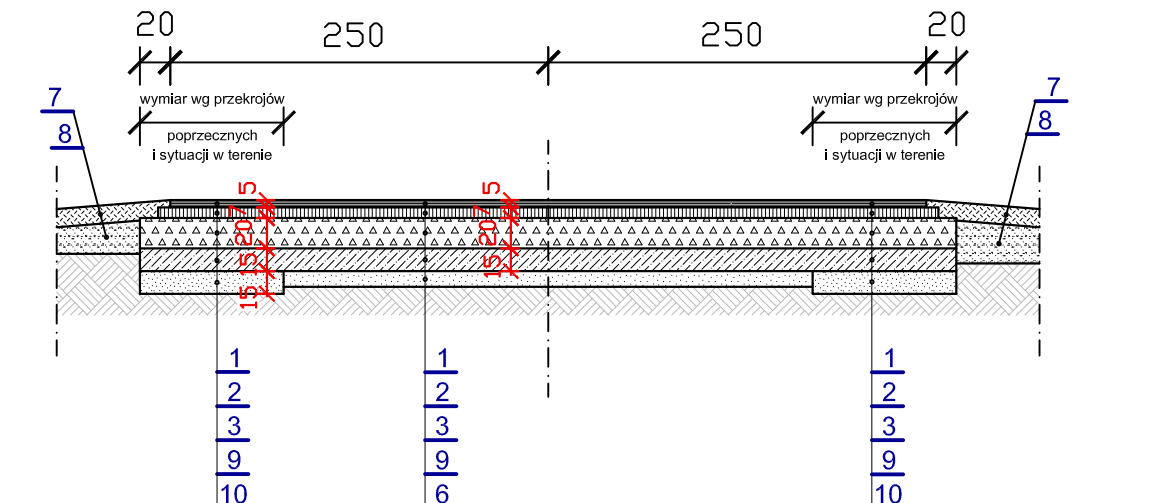
Szczegół posadowienia korytek trapezowych 1:25



1+913,46 - 2+043,41  
(Uwaga! lokalizacja korytek wg pikietaża wg rys. nr 1C)



2+043,41 - 2+090,72  
(Uwaga! lokalizacja korytek wg pikietaża wg rys. nr 1C)



OZNACZENIA:

- 1 - nawierzchnia asfaltobetonowa 0/11,2 mm dla KR2 gr. 5 cm
- 2 - podbudowa asfaltobetonowa 0/22 mm dla KR2 gr. 7 cm
- 3 - podbudowa z kruszywa łamanego 0/31,5 mm gr. 20 cm
- 4 - warstwa odcinająca z piasku/żwiru gr. 10 cm
- 5 - warstwa odcinająca z piasku/żwiru gr. 25 cm
- 6 - istniejąca nawierzchnia drogi z pospółki
- 7 - pobocze z gleby żyznej gr. 10 cm
- 8 - nasyp z gruntu z korytowania
- 9 - warstwa wzmocnionego podłoża z gruntu stabilizowanego cementem o  $R_m=2,5$  MPa gr. 15 cm
- 10 - warstwa odcinająca z piasku/żwiru gr. 15 cm
- 11 - warstwa odcinająca z piasku/żwiru gr. 30 cm
- 12 - warstwa odcinająca z piasku/żwiru gr. 35 cm
- 13 - betonowe korytka ściekowe trójkątne
- 14 - podsypka cementowo-piaskowa 1:4 gr. 3 cm
- 15 - ława podkorytkowa z betonu C12/15 (kl.B15) gr. 15 cm
- 16 - betonowe korytka ściekowe trapezowe
- 17 - podsypka piaskowa gr. 10 cm
- 18 - warstwa odcinająca z piasku/żwiru gr. 20 cm

**UWAGA!** - szerokości jezdni zmieniają się na łukach poziomych i skrzyżowaniach (rys. nr 2C),  
- spadki poprzeczne i rowy odwadniające wykonać wg rys. nr 2C.

NAZWA OPRACOWANIA: PROJEKT ARCHITEKTONICZNO- BUDOWLANY (WYKONAWCZY - BRANŻA DROGOWA)		
NAZWA OBIEKTU: BUDOWA DRUGI GMINNEJ NR 115152E WĘDRÓGÓW - WOLA PEKOSZEWSKA, ŁĄCZĄCEJ DRUGI KRAJOWĄ NR 70 Z DRUGĄ POWIATOWĄ NR 1330E, PRZEBUDOWA KOLIDUJĄCEJ SIECI KABLOWEJ TELEKOMUNIKACYJNEJ		
ADRES OBIEKTU: WOLA PEKOSZEWSKA- WĘDRÓGÓW GM. KOWIESY		
Imię i nazwisko:	Specialność i nr uprawnień	
Projektował:	mgr inż. Stanisław Choiński nr upr. KBU 1a-2126/164/65 w specjalności proj. i bud. dróg oraz mostów drogowych	
Sprawdził:	mgr inż. Andrzej Dąbrowski nr upr. 275/66 w specjalności proj. i bud. dróg	
Opracował:	mgr inż. Andrzej Pasik	
INWESTOR:	Gmina Kowiesy Kowiesy 85, 96-111 Kowiesy	
TYTUŁ RYSUNKU: PRZEKROJE KONSTRUKCYJNE DRUGI odcinek B-D-E-F		
Data:	Skala: 1:50/1:25	Nr rys.: 03B